

Boulevard de Belleville

11e, 20e arr^t

Boulevard de Belleville



<u>Arrondissements</u>	<u>11^e, 20^e</u>
<u>Quartiers</u>	<u>Folie-Méricourt, Belleville</u>
<u>Début</u>	159 <u>rue Oberkampf</u> et 1 <u>rue de Ménilmontant</u>
<u>Fin</u>	20 <u>rue Louis-Bonnet</u> et 2 <u>rue de Belleville</u>
<u>Longueur</u>	680 m
<u>Largeur</u>	42 m
<u>Dénomination</u>	30 décembre 1864
<u>Géocodification</u>	<u>Ville de Paris</u> : 0828 <u>DGI</u> : 0832

Nomenclature officielle



Images et documents sur Wikimedia Commons

Historique

Le boulevard de Belleville porte le nom de l'ancienne commune de Belleville annexée par Paris en 1860. Il se situe entre les limites de Paris de l'époque et la commune annexée.

Précédemment :

- 1) à l'extérieur de l'ancien mur d'octroi : boulevard des Trois Couronnes entre les rues de Ménilmontant et des Couronnes ; boulevard de Belleville pour le surplus
- 2) à l'intérieur de l'ancien mur d'octroi : partie de la place de la Barrière de Ménilmontant qui était située au débouché de la rue Oberkampf ; chemin de ronde de

Ménilmontant entre cette place et la rue Jean-Pierre Timbaud ; chemin de ronde des Trois Couronnes entre les rues Jean-Pierre Timbaud et de l'Orillon ; chemin de ronde de Ramponneau, pour le surplus.

Voies rencontrées


- la rue Étienne-Dolet
- la rue des Maronites
- l'impasse Questre
- la rue des Couronnes
- la rue Jean-Pierre-Timbaud
- la rue Bisson
- le rue de la Fontaine-au-Roi
- la rue Ramponeau
- la rue de l'Orillon

Sites particuliers



•

Fontaine Wallace







•

Le zèbre



- n° 55 : Église Notre-Dame-Reconciliatrice, construite en 1995 par l'architecte Georges Pencreac'h
- n° 61 à 63 : Le théâtre Le Zèbre.
- n° 64 : Trésor Public du 20^e arrondissement, 1^{re} division.
- n° 73 : Poste Belleville.
- n° 75 : École élémentaire pour filles.
- n° 77 : École élémentaire pour garçons.

Transports

Le boulevard de Belleville est desservi par les lignes   à la station Belleville et   aux stations Couronnes et Ménilmontant.

Ainsi que par la ligne de bus  à Belleville-Menilmontant et Couronnes.

Les stations Velib' les plus proches : 44 et 116 boulevard de Belleville.

La nuit, ce sont les Noctiliens  et  qui desservent la rue grâce aux arrêts Belleville-Ménilmontant, Couronnes, Belleville.

Ce document provient de :

http://fr.wikipedia.org/w/index.php?title=Boulevard_de_Belleville&oldid=77850731

[Contenu soumis à la licence CC-BY-SA 3.0](#). Source : Article [Boulevard de Belleville](#) de [Wikipédia en français \(auteurs\)](#)

Quelques anecdotes

20/0002 Une catastrophe dans le métro

Le 10 août 1903, à la station de métro Couronnes, eut lieu la plus grande catastrophe du métro Parisien. Un incendie mal maîtrisé dans la voiture motrice de la rame causa la mort par asphyxie de 77 passagers, qui s'étaient aventurés sur les voies pour rejoindre à pied la prochaine station, Couronnes.

20/0003 Un supermarché a remplacé un cinéma de quartier; c'était la dernière séance...

Le Féérique, au 146 boulevard de Belleville, était l'archétype du petit cinéma de quartier construit dans les années 30. Ainsi, il n'y a avait pas moins de 15 salles de cinéma dans ce quartier de Belleville, dans les années 50 ! Il a depuis, comme beaucoup d'autres, été remplacé par un supermarché.

Source : www.parislenezenlair.fr/se-promener/balades

DES VIEUX CINEMAS



Cocorico. Boulevard de Belleville



Ciné Bellevue. Boulevard de Belleville

Source / Crédit : **Source** : <http://ruedupressoir.hautetfort.com/>